


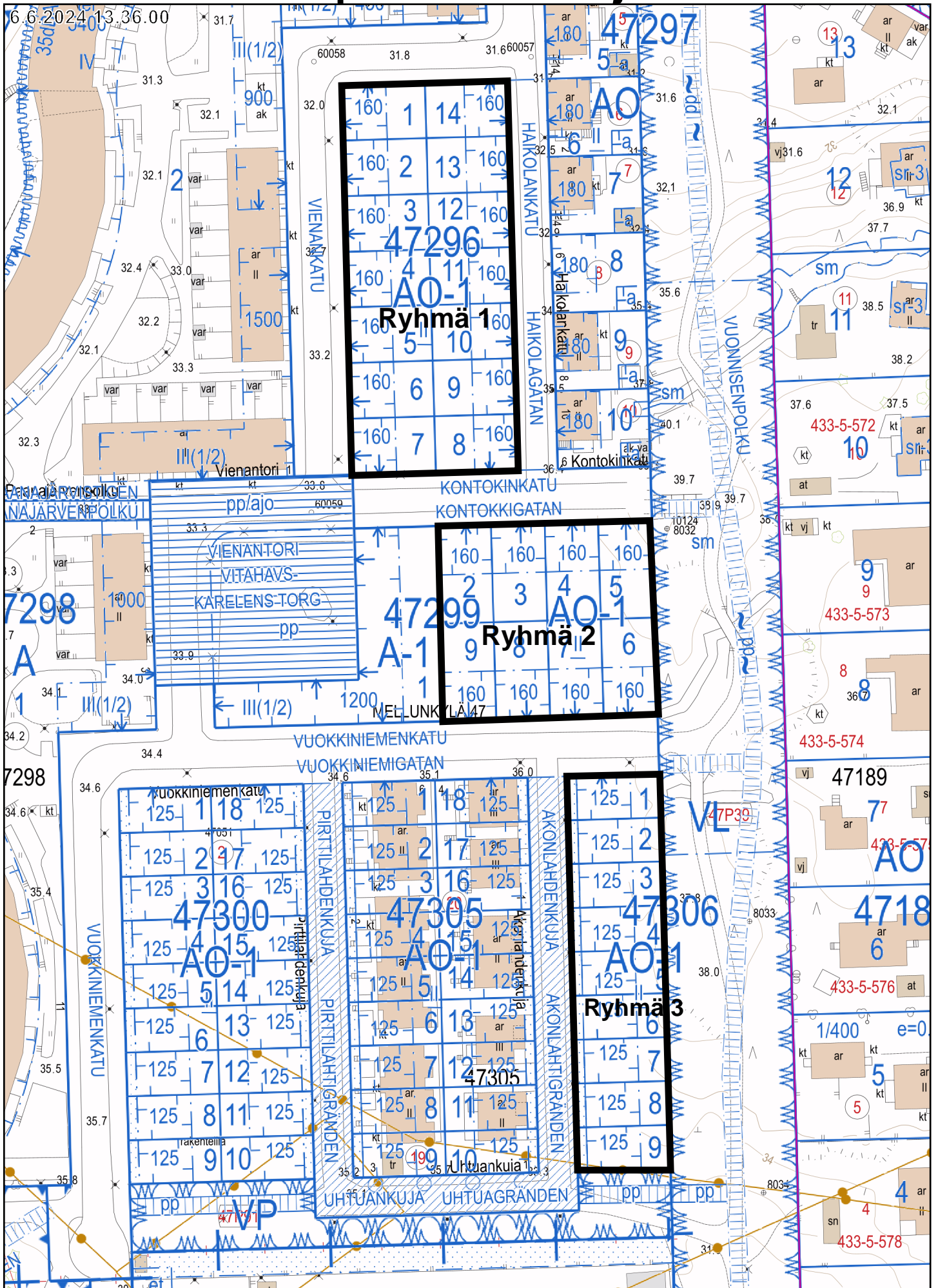
**MYLLYPURON VOIMALAITOSKORTTELI, MYLLYPURON  
 KESKUKSEN ITÄOSA JA LALLUKANTIEN-RANCKENINTIEN ALUE**  
 ASEMAKAAVAN MUUTOS kslk 16.10.2008  
 HAVAINNEKUVA 1:4000

Helsingin kaupunkisuunnitteluvirasto  
 Asemakaavaosasto/itäinen toimisto  
 Marja Piimies/SH



Mallinnos voimalaitoskorttelista kohti Myllypuron keskukseseen  
suunniteltua toimitila-alueetta

# Kilpailualueen rajaus

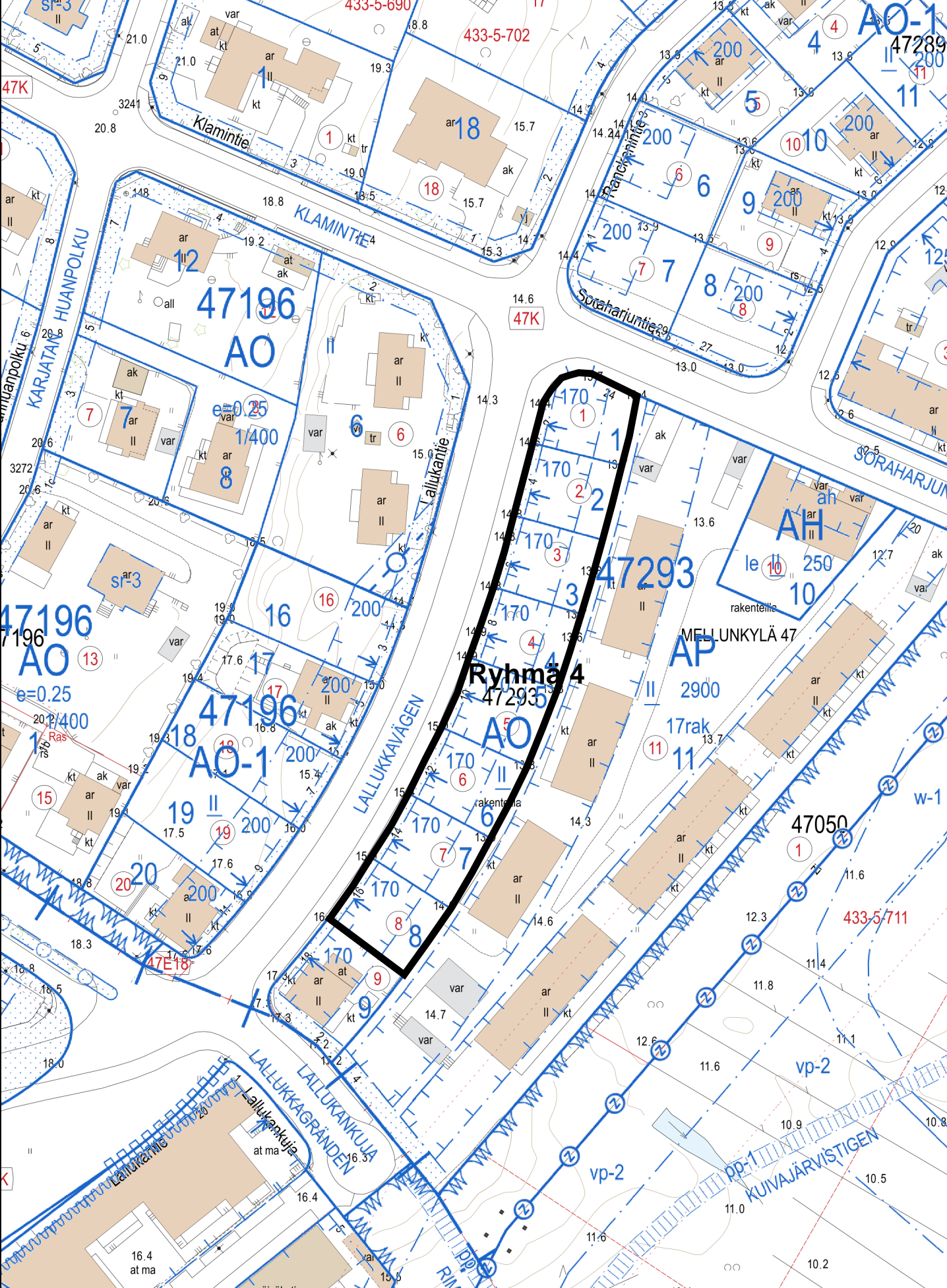


6.6.2024 13:36.00

2-1053 20 m 1:1 000

Kantakartta, Ajantasa-aseமாகাava (maalalainen), Ajantasa-aseமாகাava (maapäällinen), Kaavahakemisto, kaavat, Kumotut aseமாகাavat, Kaavahakemisto, maanalaiset, Kaavahakemisto, nimenmuutokset, Kaavahakemisto, nimenmuutospäätökset ©Helsingin kaupunki

6.6.2024 13:42:38



20 m  
1:1 000

Kantakartta, Ajantasa-asemakaava (maalainen), Ajantasa-asemakaava (maapäällinen) ©Helsingin kaupunki